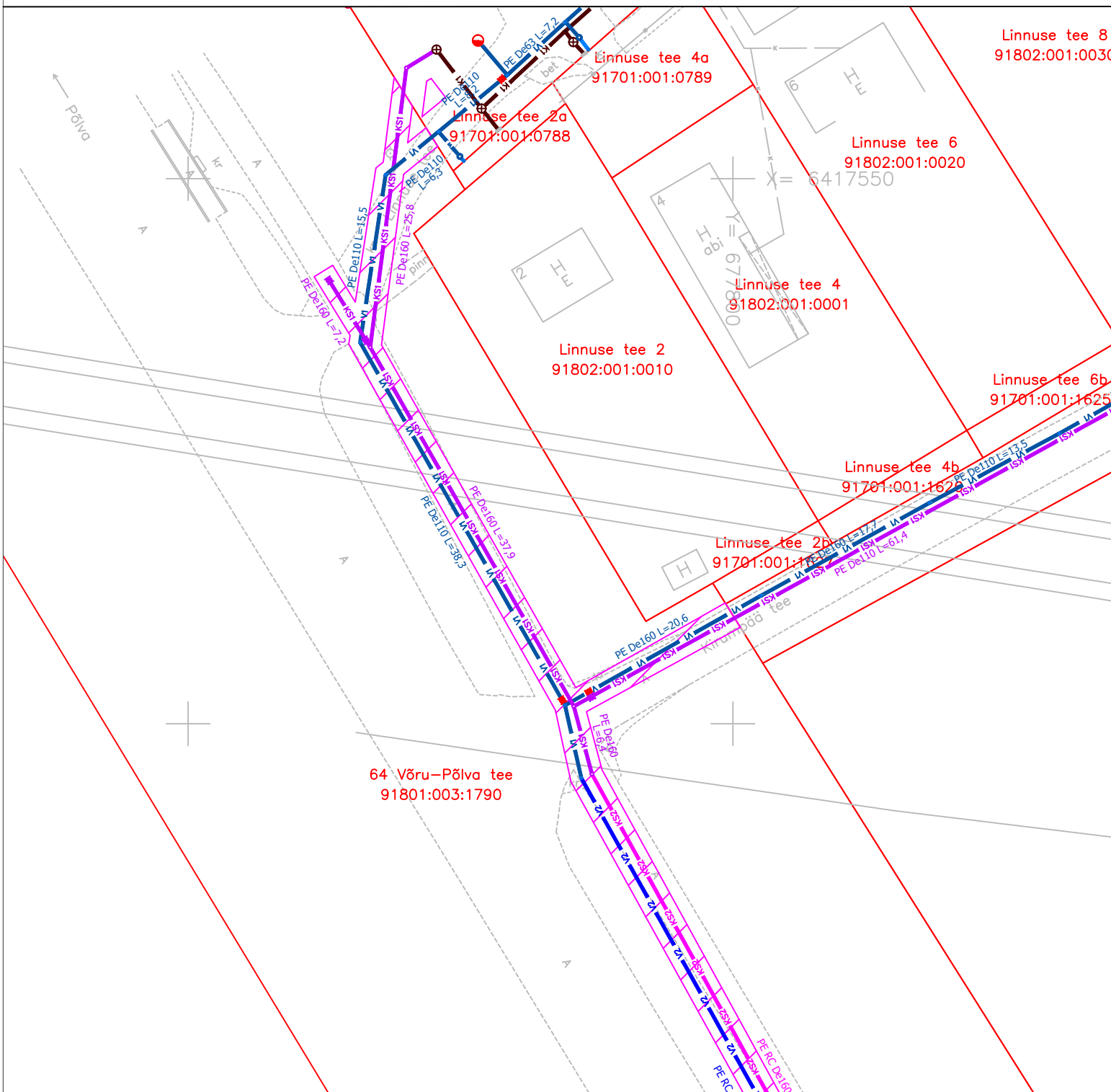


ISIKLIKU KASUTUSÕIGUSEGA KOORMAMISE PLAAN

64 Võru-Põlva tee
91801:003:1790
Kirumpää küla, Võru vald

M1:500



Tingmärgid:

- Mõõdistatud maaregistri tunnuse saanud krunt
- v1—v1— Proj. veetorustik lahtisel meetodil
- v2—v2— Proj. veetorustik kinnisel meetodil
- KS1—KS1— Proj. survekanalisatsioonitorustik
- KS2—KS2— Proj. survekanalisatsioonitorustik kinnisel meetodil
- Proj. survetorustiku maakraan/sulgarmatuur
- Kasutusõiguse ala

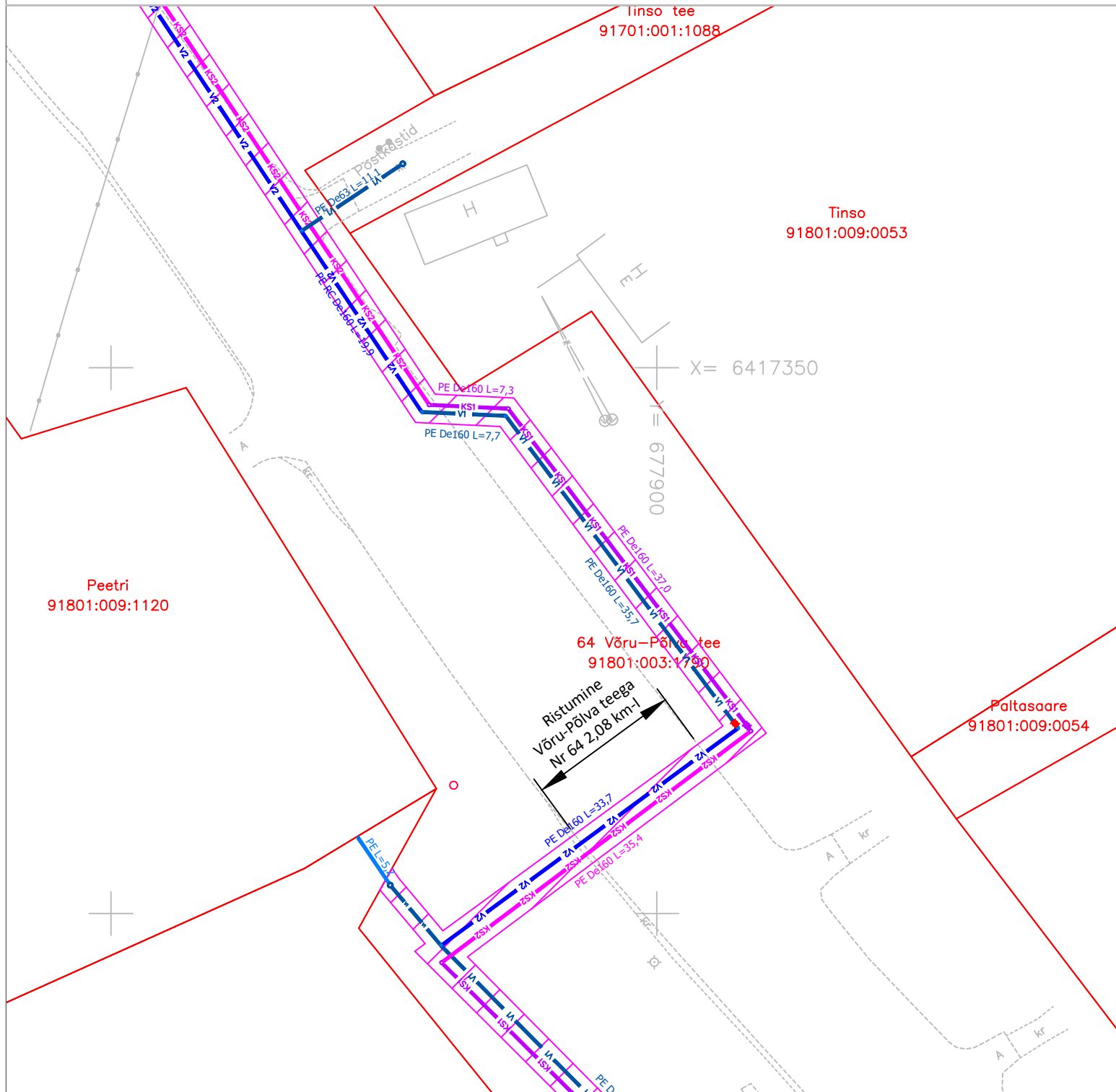
Rajatise tehnilised andmed:

Kasutusõiguse ala: 1559 m²
 Ühisveetorustiku pikkus kasutusala sees: 545.7 m
 Ühissurvekanalisatsioonitorustiku pikkus kasutusala sees: 560.2 m
 Kasutusala ulatus on 1 m ühisveetorustiku teljest mõlemale poole.
 Kasutusala ulatus on 1 m ühissurvekanalisatsioonitorustiku teljest mõlemale poole.
 Koostas: Anastassia Gasna
 Vastavalt proejktile nr 3290 (OÜ Keskkonnaprojekt)








ISIKLIKU KASUTUSÕIGUSEGA KOORMAMISE PLAAN

64 Võru-Põlva tee
91801:003:1790
Kirumpää küla, Võru vald

M1:500



Tingmärgid:

-  Mõõdistatud maaregistri tunnuse saanud krunt
-  Proj. veetorustik lahtisel meetodil
-  Proj. veetorustik kinnisel meetodil
-  Proj. survekanalisatsioonitorustik
-  Proj. survekanalisatsioonitorustik kinnisel meetodil
-  Proj. survetorustiku maakraan/sulgarmatuur
-  Kasutusõiguse ala

Rajatise tehnilised andmed:

Kasutusõiguse ala: 1559 m²
 Ühisveetorustiku pikkus kasutusala sees: 545.7 m
 Ühissurvekanalisatsioonitorustiku pikkus kasutusala sees: 560.2 m
 Kasutusala ulatus on 1 m ühisveetorustiku teljest mõlemale poole.
 Kasutusala ulatus on 1 m ühissurvekanalisatsioonitorustiku teljest mõlemale poole.
 Koostas: Anastassia Gasna
 Vastavalt proejktile nr 3290 (OÜ Keskkonnaprojekt)

ISIKLIKU KASUTUSÕIGUSEGA KOORMAMISE PLAAN







leht 4/5 (A4)

64 Võru-Põlva tee
91801:003:1790
Kirumpää küla, Võru vald

M1:500



Tingmärgid:

-  Mõõdistatud maaregistri tunnuse saanud krunt
-  Proj. veetorustik lahtisel meetodil
-  Proj. veetorustik kinnisel meetodil
-  Proj. survekanalisatsioonitorustik
-  Proj. survekanalisatsioonitorustik kinnisel meetodil
-  Kasutusõiguse ala

Rajatise tehnilised andmed:

Kasutusõiguse ala: 1559 m²
Ühisveetorustiku pikkus kasutusala sees: 545.7 m
Ühissurvekanalisatsioonitorustiku pikkus kasutusala sees: 560.2 m
Kasutusala ulatus on 1 m ühisveetorustiku teljest mõlemale poole.
Kasutusala ulatus on 1 m ühissurvekanalisatsioonitorustiku teljest mõlemale poole.
Koostas: Anastassia Gasna
Vastavalt proejektile nr 3290 (OÜ Keskkonnaprojekt)

